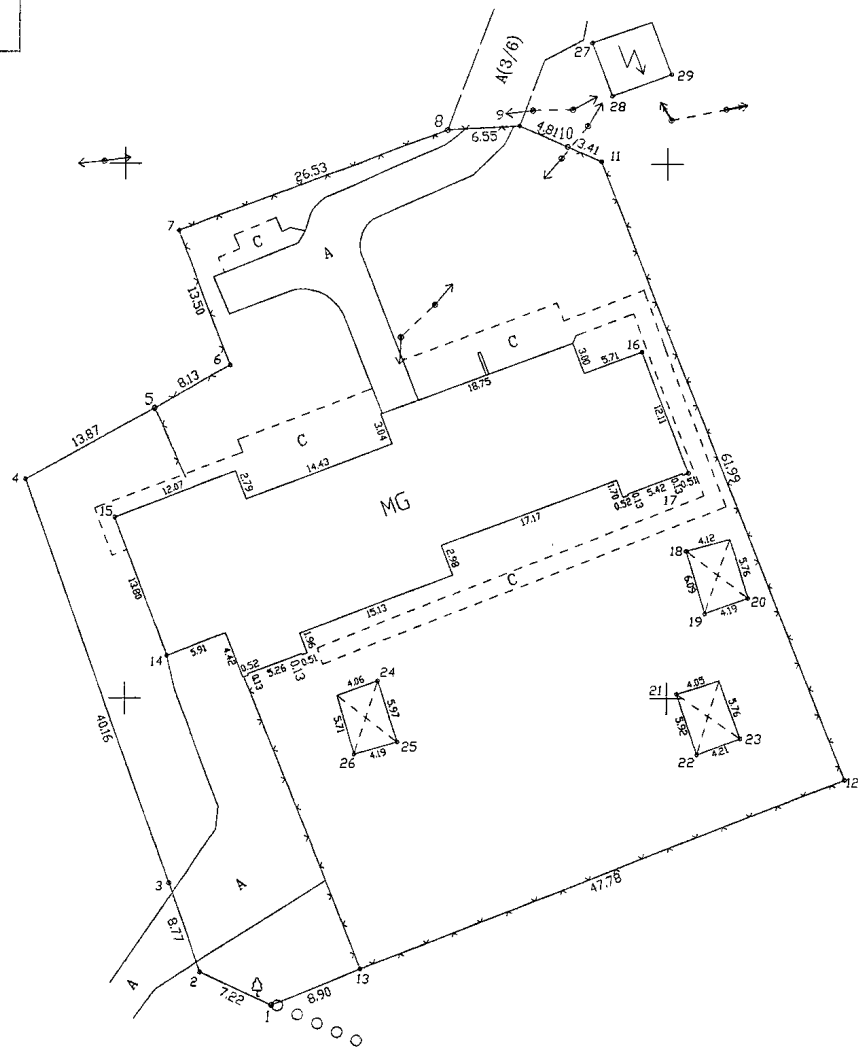


ŽEMĖS SKLYPO PLANAS M 1:500

Sklypo plotas 3905m²



Kadastro	vieta	Skiemonių	blokas	sklypas
		3 4 6 4	0 0 0 1	0 2 6 1

Gatvė, namo Nr.	
Kaimas (miestelis)	Skiemonių
Seniūnija	Skiemonių
Miestas (rajonas)	Anykščių
Apskritis	Utenos

Gretimybė	Gretimų žemės sklypo kadastro Nr. arba kita
1-2	B.Gotauskas
2-3	Valstybinės žemės fondas
3-7	Laisvos valstybinės žemės fondas
7-9	Anykščių raj. savivaldybės taryba
9-10	Laisvos valstybinės žemės fondas
10-13-1	Anykščių raj. savivaldybės taryba

Žemės skl. savininkas (naudotojo) v., pavardė	privati				valstybine			
	atskirai		bendrai		atskirai		bendrai	
	ind.	m ²	ind.	m ²	ind.	m ²	ind.	m ²
Anykščių raj. savivaldybės taryba						3905		

Su paženkintomis vietovėmis žemės sklypo ribomis, aprašytomis 2004 m. liepos mėn. 30 d. žemės sklypo paženklinimo - parodymo akto, patvirtintu plotu sutinku: žemės sklypo savininkas (naudotojas):

Anykščių raj. savivaldybės taryba 2004-09-13


Administracijos direktorius
Mindaugas LUKAS

(parašas)

UTENOS apskrities viršininko administracijos
ANYKŠČIŲ miesto (rajono) žemėtvarkos skyrius

Patikrino: vyr. specialistas Juozas Šerelis
Patvirtino: vedėjas Dainius Petrauskas

Jonas POŠKA 2004-09-10



SKLYPO RIBOS PAŽYMĖTOS
KADASTRO ŽEMĖLAPYJE
VI REGISTRŲ CENTRO UTENOS FILIALAS

Geotnf. inž. operatorius J. Šapollėnė
2005 m. 03 mėn. 14 d.

Pareigos	Parašas	Vardas ir pavardė	Data	
Im. savininkas		Vidmantas Kiguolis	2004-09-03	A. V.

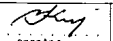
6142650
581100

ŽEMĖS SKLYPO PLANAS M 1:500

Sklypo plotas 3905m²

Sklypo identifikatorius: 3 4 6 4 0 0 0 1 0

KOORDINAČIŲ ŽINIARAŠTIS

Koordinatų sistema valstybinė							
Uždav. Nr.	Kodas	X	Y	Uždav. Nr.	Kodas	X	Y
1	R	6142671.38	581113.65				
2	R	6142674.44	581107.11				
3	R	6142682.69	581104.15				
4	R	6142720.50	581090.59				
5	R	6142727.15	581102.76				
6	R	6142731.16	581109.84				
7	R	6142743.76	581105.00				
8	R	6142753.14	581129.82				
9	R	6142753.52	581136.35				
10	R	6142751.57	581140.75				
11	R	6142750.19	581143.87				
12	R	6142692.40	581166.29				
13	R	6142674.68	581121.92				
14	NK	6142704.01	581103.93				
15	NK	6142716.92	581099.05				
16	NK	6142732.42	581147.65				
17	NK	6142721.10	581151.95				
18	NK	6142713.80	581151.77				
19	NK	6142707.95	581153.47				
20	NK	6142709.39	581157.41				
21	NK	6142700.41	581150.96				
22	NK	6142694.77	581152.77				
23	NK	6142696.25	581156.72				
24	NK	6142701.63	581123.51				
25	NK	6142695.94	581125.31				
26	NK	6142694.77	581121.29				
27	NK	6142761.29	581143.00				
28	NK	6142756.34	581144.86				
29	NK	6142758.42	581150.34				
SKLYPO CENTRO KOORDINATĖS							
Koordinatų sistema		Koordinatės X/Y		Planšetų nomenklatūra			
Sistema, kurioje vykdyti matavimai							
Valstybinė LKS-1994		X=6142714 Y=581134		76/48-0185			
Žiniaraštį sudarė:		Vidmantas Kiguolis v. pavardė		 parasas		2004-09-03 data	

Ištrauka iš Lietuvos Respublikos Administracinių teisių pažeidimų kodekso:

47 straipsnis . Pastovių žemenaudo riboženklų sunaikinimas arba gadinimas – užtraukia baudą nuo vieno šimto iki penkių šimtų litų

48 straipsnis . Geodezinio pagrindo punktų bei markšėderystės ženklų sunaikinimas arba gadinimas – užtraukia baudą nuo vieno šimto iki vieno tūkstančio litų